

Туристский маршрут по г. Новошахтинску Ростовской области

"МАРШРУТ ПАМЯТИ "НИКТО НЕ ЗАБЫТ - НИЧТО НЕ ЗАБЫТО"

посвящается празднованию 75-й годовщины Победы в
Великой Отечественной войне 1941-1945 годов

Город Новошахтинск образован в 1939 году. И всего через два года город, в совсем еще молодом возрасте, встретился лицом к лицу с врагом - немецко-фашистскими захватчиками. С первых дней войны тысячи новошахтинцев ушли на фронт, многие не вернулись. Город пережил 206 дней оккупации, которые стали самыми жестокими и печальными для новошахтинцев. Туристический маршрут памяти "Никто не забыт - ничто не забыто" посвящается всем новошахтинцам, расстрелянным, замученным в годы Великой Отечественной войны.

Туристический маршрут начинается с центра города, со средней школы № 1, в здании которой располагался лагерь советских военнопленных, затем госпиталь для советских солдат. Недалеко, напротив остановочной площадки у гостиницы «Заря», расположена стена расстрела, ставшая последним местом жизни для многих советских военнопленных. Из нескольких сот военнопленных, находящихся в лагере в дни оккупации города, ко дню освобождения города осталось в живых всего лишь около 30 человек.



Туристский маршрут

«МАРШРУТ ПАМЯТИ «НИКТО НЕ ЗАБЫТ - НИЧТО НЕ ЗАБЫТО»


Совсем недалеко в самом центре города, в городском парке культуры и отдыха, обязательное место остановки - Братская могила и Аллея Славы с вечным огнем. Первое захоронение в парке было сделано сразу после освобождения Новошахтинска от немецко-фашистских захватчиков в феврале 1943 года. На улице Ворошиловской, ныне это улица Отечественная, в противотанковом рву были обнаружены тела 350 жертв оккупации. Часть их была захоронена в парке, в центре города. Через полгода, в августе 1943-го, в ней были похоронены офицеры Красной Армии: командир 87-й стрелковой дивизии полковник М.С. Эхохин, чье тело было доставлено с Миус-фронта в Новошахтинск, где находился штаб Южного фронта, и капитан С.В. Долгих, умерший от ран в 1943 году. Весной 1944 года нашли последний приют в Новошахтинске летчики-истребители младшие лейтенанты В.А. Алиферов и Н.А. Уханов, погибшие при выполнении боевого задания. Всего же на 73-х гранитных плитах высечены 4189 фамилий новошахтинцев, погибших, расстрелянных, замученных в годы оккупации города.



Туристский маршрут

«МАРШРУТ ПАМЯТИ «НИКТО НЕ ЗАБЫТ - НИЧТО НЕ ЗАБЫТО»

Маршрут в центральной части города протекает мимо зданий, где в годы оккупации располагалось гестапо и где укрывались советские партизаны. В частном жилом секторе один из домов по ул. Фрунзе служил блиндажом, где размещался штаб Южного фронта во главе с маршалом Ф.И. Толбухиным. Именно Новошахтинск стал местом, где вынашивались планы прорыва Миус-фронта и освобождения от фашистов юго-западных районов Ростовской области и Донбасса.



Туристский маршрут

«МАРШРУТ ПАМЯТИ «НИКТО НЕ ЗАБЫТ - НИЧТО НЕ ЗАБЫТО»


Далее маршрут пролегает к территории бывшего военного аэродрома, где в 1930-е годы студенты проходили обучение по прыжкам с парашютом, учились управлять летательным аппаратом. С началом ВОВ летные курсы длились всего 3 месяца, после которых новошахтинцы уходили в бой. С приходом немцев в город, здесь также изначально разместились военная авиация фашистов. Но впоследствии были выкопаны рвы для расстрела мирных жителей. Сегодня отдать дань памяти погибшим можно у памятника, установленного на месте бывшего аэродрома на 302-м км трассы А-270.



Туристский маршрут

«МАРШРУТ ПАМЯТИ «НИКТО НЕ ЗАБЫТ - НИЧТО НЕ ЗАБЫТО»

Недалеко, проехав пару километров, въезжаем в поселок Кирова, где посетим стелу погибшим шахтерам шахты им. Кирова, увидим места расположения гестапо, лагеря немецких, венгерских и румынских военнопленных, пройдем по довоенной брусчатке по ул. Воровского. И незаметно вернемся к центральной части города, точнее к ее границам.



Туристский маршрут

«МАРШРУТ ПАМЯТИ «НИКТО НЕ ЗАБЫТ - НИЧТО НЕ ЗАБЫТО»

На ул. Просвещения расположена центральная городская больница, здание которой пережило ВОВ.




В первые дни оккупации фашисты расстреляли пациентов больницы и приспособили под лазарет для немецких солдат, а для приема новошахтинцев в больнице отвели одну маленькую каморку. Во время освобождения Новошахтинска немецкие солдаты хотели взорвать это здание вместе с солдатами немецкой армии, которые были тяжело ранены и не могли передвигаться. Однако благодаря советским саперам, больницу удалось разминировать, которая впоследствии служила госпиталем советским солдатам. Воинам, умершим от ран в госпиталях

Туристский маршрут

«МАРШРУТ ПАМЯТИ «НИКТО НЕ ЗАБЫТ - НИЧТО НЕ ЗАБЫТО»

Новошахтинска, установлен памятник при подъезде к поселку Бугултай, который станет следующей остановкой маршрута.



Поселок Бугултай - место самого большого захоронения в городе, куда привозили на расстрел жителей Новошахтинска во время немецко-фашистской оккупации. Место необычайной природной красоты и печальной истории. Здесь находятся две Братские могилы жертв фашизма. Одна из них расположена у бывшей плотины, вторая - в ореховой роще. Установленные памятники напоминают всем проезжающим о тех зверствах фашистов, которым подверглись жители города. Здесь покоятся останки нескольких тысяч человек.

Туристский маршрут

«МАРШРУТ ПАМЯТИ «НИКТО НЕ ЗАБЫТ - НИЧТО НЕ ЗАБЫТО»




Вернувшись к центральной части города, двигаемся на север - в поселок Горького. В 1941 году в поселке дислоцировался полевой госпиталь. Здание, в котором он располагался, сохранилось по сей день, сейчас в нем детский сад «Буратино». Но примечателен этот факт тем, что в 2018 году около здания обнаружено массовое госпитальное захоронение. Подняты останки 52-х воинов, которые были перезахоронены в Братской могиле поселка Несветайский. На обратном пути отдадим дань памяти шахтерам шахты Горького, павшим на фронтах ВОВ, у стелы около поселкового клуба.

Туристский маршрут

«МАРШРУТ ПАМЯТИ «НИКТО НЕ ЗАБЫТ - НИЧТО НЕ ЗАБЫТО»

Последним местом остановки маршрута станет поселок Несветайский, где возложить цветы следует у стелы шахтерам шахты № 5, павшим на фронтах ВОВ и на Братской могиле воинов, погибших в годы ВОВ. Здесь же расположена на одноименной улице стела Герою Советского Союза П.С. Дернову - новошахтинцу, который 24 января 1945 года накрыл своим телом пулемёт гитлеровцев. Ценой своей жизни Петр Сергеевич обеспечил захват 4-ым эскадроном переправы и населенного пункта Вагданг (Польша), где было уничтожено более 200 немцев.



В маршрут памяти "Никто не забыт - ничто не забыто" вошли центральная, южная и, частично, северная части города. В Новошахтинске есть еще 12 мест памяти, не вошедших в маршрут, которые расположены в п. Самбек, п. Новая Соколовка, п. Соколово-Кундрюченский, п. ш. Западная -Капитальная, 1-е и 2-е отделение Совхоза № 6, район шахты № 7 и микрорайон № 3. Каждое место памяти свято чтится новошахтинцами.

«МАРШРУТ ПАМЯТИ «НИКТО НЕ ЗАБЫТ - НИЧТО НЕ ЗАБЫТО»

The map displays the city of Novosibirsk, Russia, with a focus on the city center and surrounding districts. The city center is marked with a yellow star and labeled 'Новосибирск'. Surrounding districts include p. Несветайский (Northwest), p. Горького (West), p. Бугулай (Southwest), p. Южный (South), and p. Кирова (Southeast). Major roads are shown, including A-270 (Novosibirsk Highway) and A-271 (Krasnaya Armiya Highway). The map also shows various parks and green spaces, as well as industrial areas and residential zones. The city is situated on the Ob River, which is visible on the left side of the map.

- 1 Лагерь советских военнопленных во время оккупации города, затем госпиталь для советских воинов
- 2 Стела в честь шахтеров шахты им ОГПУ (им Ленина), павших на фронтах ВОВ
- 3 Блиндаж командующего Южным Фронтом маршала Ф.И. Толбухина
- 4 Братская могила и Аллея Славы с вечным огнем
- 5 Мемориальная доска об освободителях города
- 6 Место расположения Гестапо в годы оккупации города
- 7 Лагерь немецких, венгерских и румынских военнопленных
- 8 Территория немецких, венгерских и румынских захоронений
- 9 Памятник жителям городов Новошахтинска и Шахт, расстрелянных в 1942-1943 годах
- 10 Памятник невинно убиенным в годы Великой Отечественной войны (302-й км А-270)
- 11 Обелиск шахтерам шахты Кирова, погибшим в годы ВОВ
- 12 Здесь в годы ВОВ располагалось отделение фашистской полиции
- 13 В годы ВОВ здесь располагался лагерь немецких, венгерских и румынских военнопленных
- 14 Кладбище венгерских военнопленных
- 15 Место подполья советских партизан
- 16 В разные годы ВОВ здания городской больницы служили госпиталем Красной Армии и вермахта
- 17 Братская могила воинам, умершим от ран в госпиталях Новошахтинска
- 18 Памятник расстрелянным и замученным новошахтинцам в годы ВОВ (у плотины)
- 19 Памятник расстрелянным и замученным новошахтинцам в годы ВОВ (у ореховой рощи)
- 20 Стела в честь шахтеров ш. Горького, павших на фронтах ВОВ
- 21 Госпитальное расположение в годы ВОВ
- 22 Стела шахтерам шахты № 5, героически погибшим во время ВОВ
- 23 Братская могила воинов, погибших в годы ВОВ
- 24 Стела в память о Герое Советского Союза П.С. Дернове