СХЕМА РАСПОЛОЖЕНИЯ ГРАНИЦ ПУБЛИЧНОГО СЕРВИТУТА

Зона публичного сервитута для размещения и эксплуатации линейного объекта: «Газопровод межпоселковый от Новой Соколовки к х. Богненко, х. Черников, х. Петровский Красносулинского района Ростовской области»

Раздел 4

План границ объекта




М 1:1000

Лист 1

Схема расположения листов

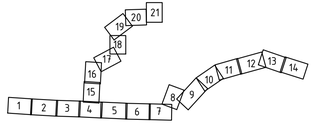


УСЛОВНЫЕ ОБОЗНАЧЕНИЯ:

- границы кадастровых кварталов по данным единого государственного реестра недвижимости
- 61:18:0600020 – надписи кадастровых кварталов по данным единого государственного реестра недвижимости
- границы населенных пунктов
- границы сельских поселений
- проектное местоположение проектируемого сооружения (газопровод)
- граница объекта
- 1 – характерные точки объекта
- границы земельных участков по данным единого государственного реестра недвижимости
- 61:18:0600020:597 – номера земельных участков по данным единого государственного реестра недвижимости

Кадастровый инженер

Назаренко Я.В. _____ 10.11.2021

Взам. инв. №

Подп. и дата

Инв. № подл.

СХЕМА РАСПОЛОЖЕНИЯ ГРАНИЦ ПУБЛИЧНОГО СЕРВИТУТА

Зона публичного сервитута для размещения и эксплуатации линейного объекта: «Газопровод межпоселковый от Новой Соколовки к х. Богненко, х. Черников, х. Петровский Красносулинского района Ростовской области»

Раздел 4

План границ объекта




М 1:1000

Лист 2

УСЛОВНЫЕ ОБОЗНАЧЕНИЯ:

- границы кадастровых кварталов по данным единого государственного реестра недвижимости
- 61:18:0600020 – надписи кадастровых кварталов по данным единого государственного реестра недвижимости
- границы населенных пунктов
- границы сельских поселений
- проектное местоположение проектируемого сооружения (газопровод)
- граница объекта
- 1 – характерные точки объекта
- границы земельных участков по данным единого государственного реестра недвижимости
- 61:18:0600020:597 – номера земельных участков по данным единого государственного реестра недвижимости

Схема расположения листов

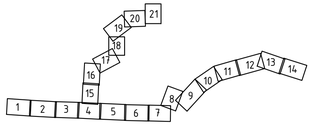


Кадастровый инженер

Назаренко Я.В. _____ 10.11.2021

| Взам. инв. № | |
|---|---|
| Подп. и дата | |
| Инв. № подл. | |

СХЕМА РАСПОЛОЖЕНИЯ ГРАНИЦ ПУБЛИЧНОГО СЕРВИТУТА
Зона публичного сервитута для размещения и эксплуатации линейного объекта: «Газопровод межпоселковый от Новой Соколовки к х. Богненко, х. Черников, х. Петровский Красносулинского района Ростовской области»
Раздел 4
План границ объекта




М 1:1000

Схема расположения листов

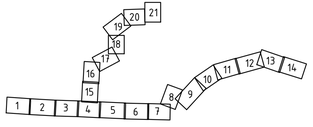


Лист 3

УСЛОВНЫЕ ОБОЗНАЧЕНИЯ:

- границы кадастровых кварталов по данным единого государственного реестра недвижимости
61:18:0600020 - надписи кадастровых кварталов по данным единого государственного реестра недвижимости
- границы населенных пунктов
- границы сельских поселений
- проектное местоположение проектируемого сооружения (газопровод)
- граница объекта
1 - характерные точки объекта
- границы земельных участков по данным единого государственного реестра недвижимости
61:18:0600020:597 - номера земельных участков по данным единого государственного реестра недвижимости

Кадастровый инженер

Назаренко Я.В. _____ 10.11.2021

Взам. инв. №

Подп. и дата

Инв. № подл.

СХЕМА РАСПОЛОЖЕНИЯ ГРАНИЦ ПУБЛИЧНОГО СЕРВИТУТА
Зона публичного сервитута для размещения и эксплуатации линейного объекта: «Газопровод межпоселковый от Новой Соколовки к х. Богненко, х. Черников, х. Петровский Красносулинского района Ростовской области»
Раздел 4
План границ объекта




М 1:1000

Схема расположения листов

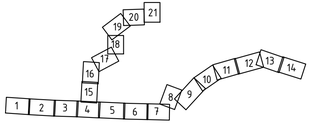


Лист 4

УСЛОВНЫЕ ОБОЗНАЧЕНИЯ:

- границы кадастровых кварталов по данным единого государственного реестра недвижимости
61:18:0600020 - надписи кадастровых кварталов по данным единого государственного реестра недвижимости
- границы населенных пунктов
- границы сельских поселений
- проектное местоположение проектируемого сооружения (газопровод)
- граница объекта
•1 - характерные точки объекта
- границы земельных участков по данным единого государственного реестра недвижимости
61:18:0600020:597 - номера земельных участков по данным единого государственного реестра недвижимости

Кадастровый инженер

Назаренко Я.В. _____ 10.11.2021

Взам. инв. №

Подп. и дата

Инв. № подл.

СХЕМА РАСПОЛОЖЕНИЯ ГРАНИЦ ПУБЛИЧНОГО СЕРВИТУТА
Зона публичного сервитута для размещения и эксплуатации линейного объекта: «Газопровод межпоселковый от Новой Соколовки к х. Богненко, х. Черников, х. Петровский Красносулинского района Ростовской области»
Раздел 4
План границ объекта




М 1:1000

Лист 5

Схема расположения листов

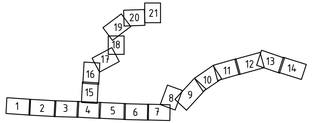


УСЛОВНЫЕ ОБОЗНАЧЕНИЯ:

- границы кадастровых кварталов по данным единого государственного реестра недвижимости
61:18:0600020 – надписи кадастровых кварталов по данным единого государственного реестра недвижимости
- границы населенных пунктов
- границы сельских поселений
- проектное местоположение проектируемого сооружения (газопровод)
- граница объекта
• 1 – характерные точки объекта
- границы земельных участков по данным единого государственного реестра недвижимости
61:18:0600020:597 – номера земельных участков по данным единого государственного реестра недвижимости

Кадастровый инженер
Назаренко Я.В. _____ 10.11.2021

Взам. инв. №
Подп. и дата
Инв. № подл.

СХЕМА РАСПОЛОЖЕНИЯ ГРАНИЦ ПУБЛИЧНОГО СЕРВИТУТА

Зона публичного сервитута для размещения и эксплуатации линейного объекта: «Газопровод межпоселковый от Новой Соколовки к х. Богненко, х. Черников, х. Петровский Красносулинского района Ростовской области»

Раздел 4

План границ объекта




М 1:1000

Лист 6

УСЛОВНЫЕ ОБОЗНАЧЕНИЯ:

- границы кадастровых кварталов по данным единого государственного реестра недвижимости
61:18:0600020 - надписи кадастровых кварталов по данным единого государственного реестра недвижимости
- границы населенных пунктов
- границы сельских поселений
- проектное местоположение проектируемого сооружения (газопровод)
- граница объекта
1 - характерные точки объекта
- границы земельных участков по данным единого государственного реестра недвижимости
61:18:0600020:597 - номера земельных участков по данным единого государственного реестра недвижимости

Схема расположения листов

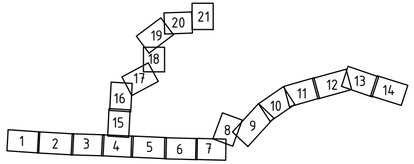


Кадастровый инженер

Назаренко Я.В. _____ 10.11.2021

| Взам. инв. № | Подп. и дата | Инв. № подл. |
|---|---|---|
| | | |

СХЕМА РАСПОЛОЖЕНИЯ ГРАНИЦ ПУБЛИЧНОГО СЕРВИТУТА

Зона публичного сервитута для размещения и эксплуатации линейного объекта: «Газопровод межпоселковый от Новой Соколовки к х. Богненко, х. Черников, х. Петровский Красносулинского района Ростовской области»

Раздел 4

План границ объекта




М 1:1000

Схема расположения листов

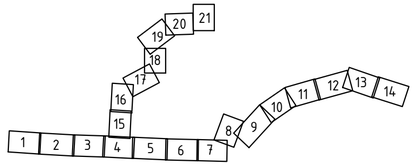


Лист 7

УСЛОВНЫЕ ОБОЗНАЧЕНИЯ:

- границы кадастровых кварталов по данным единого государственного реестра недвижимости
61:18:0600020 - надписи кадастровых кварталов по данным единого государственного реестра недвижимости
- границы населенных пунктов
- границы сельских поселений
- проектное местоположение проектируемого сооружения (газопровод)
- граница объекта
1 - характерные точки объекта
- границы земельных участков по данным единого государственного реестра недвижимости
61:18:0600020:597 - номера земельных участков по данным единого государственного реестра недвижимости

Кадастровый инженер

Назаренко Я.В. _____ 10.11.2021

Взам. инв. №

Подп. и дата

Инв. № подл.

СХЕМА РАСПОЛОЖЕНИЯ ГРАНИЦ ПУБЛИЧНОГО СЕРВИТУТА

Зона публичного сервитута для размещения и эксплуатации линейного объекта: «Газопровод межпоселковый от Новой Соколовки к х. Богненко, х. Черников, х. Петровский Красносулинского района Ростовской области»

Раздел 4

План границ объекта

Схема расположения листов

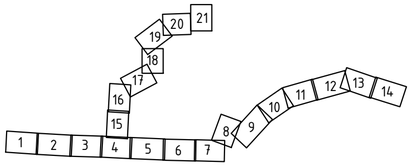

М 1:1000

УСЛОВНЫЕ ОБОЗНАЧЕНИЯ:

- границы кадастровых кварталов по данным единого государственного реестра недвижимости
- 61:18:0600020 – надписи кадастровых кварталов по данным единого государственного реестра недвижимости
- границы населенных пунктов
- границы сельских поселений
- проектное местоположение проектируемого сооружения (газопровод)
- граница объекта
- 1 – характерные точки объекта
- границы земельных участков по данным единого государственного реестра недвижимости
- 61:18:0600020:597 – номера земельных участков по данным единого государственного реестра недвижимости

Кадастровый инженер

Назаренко Я.В. _____ МП _____ 10.11.2021

| Взам. инв. № | |
|---|---|
| Подп. и дата | |
| Инв. № подл. | |

СХЕМА РАСПОЛОЖЕНИЯ ГРАНИЦ ПУБЛИЧНОГО СЕРВИТУТА

Зона публичного сервитута для размещения и эксплуатации линейного объекта: «Газопровод межпоселковый от Новой Соколовки к х. Богненко, х. Черников, х. Петровский Красносулинского района Ростовской области»

Раздел 4

План границ объекта

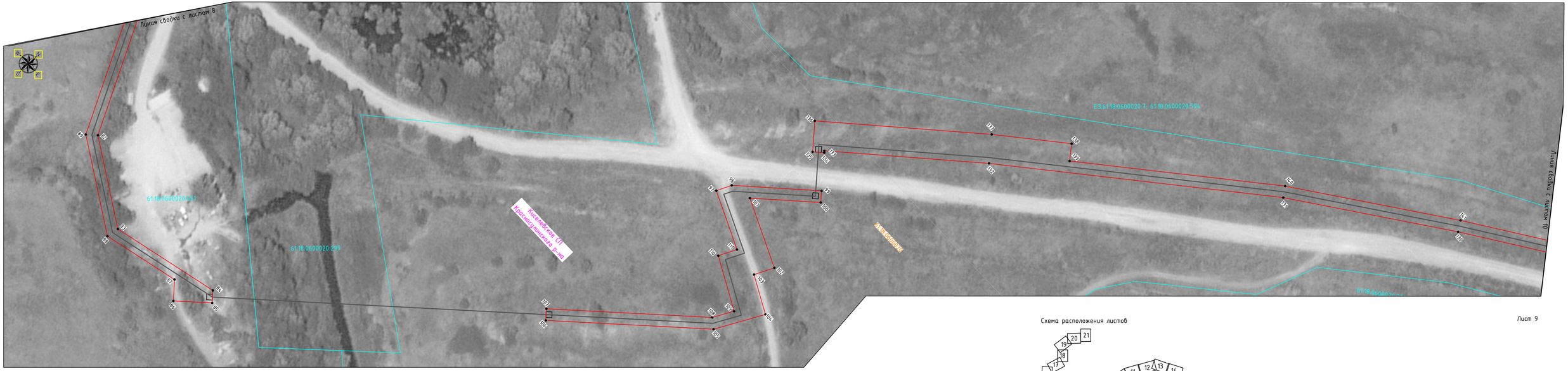


М 1:1000

Схема расположения листов

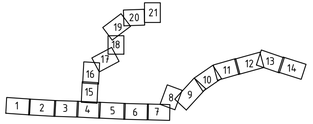


Лист 9

УСЛОВНЫЕ ОБОЗНАЧЕНИЯ:

- границы кадастровых кварталов по данным единого государственного реестра недвижимости
61:18:0600020 - надписи кадастровых кварталов по данным единого государственного реестра недвижимости
- границы населенных пунктов
- границы сельских поселений
- проектное местоположение проектируемого сооружения (газопровод)
- граница объекта
• 1 - характерные точки объекта
- границы земельных участков по данным единого государственного реестра недвижимости
61:18:0600020:597 - номера земельных участков по данным единого государственного реестра недвижимости

Кадастровый инженер

Назаренко Я.В. _____ 10.11.2021

Взам. инв. №

Подп. и дата

Инв. № подл.

СХЕМА РАСПОЛОЖЕНИЯ ГРАНИЦ ПУБЛИЧНОГО СЕРВИТУТА

Зона публичного сервитута для размещения и эксплуатации линейного объекта: «Газопровод межпоселковый от Новой Соколовки к х. Богненко, х. Черников, х. Петровский Красносулинского района Ростовской области»

Раздел 4

План границ объекта

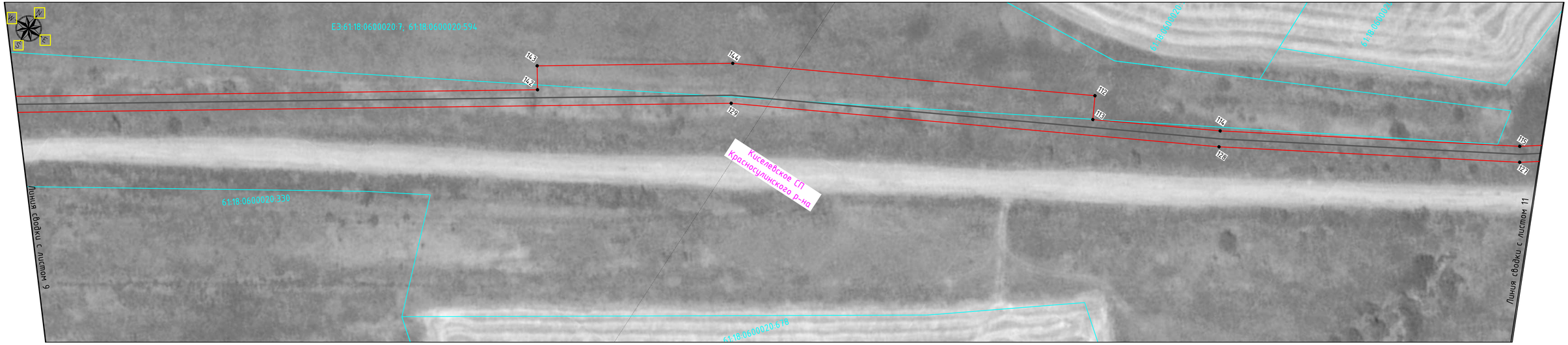


М 1:1000

Схема расположения листов

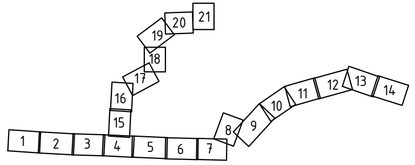


Лист 10

УСЛОВНЫЕ ОБОЗНАЧЕНИЯ:

- границы кадастровых кварталов по данным единого государственного реестра недвижимости
61:18:0600020 - надписи кадастровых кварталов по данным единого государственного реестра недвижимости
- границы населенных пунктов
- границы сельских поселений
- проектное местоположение проектируемого сооружения (газопровод)
- граница объекта
• 1 - характерные точки объекта
- границы земельных участков по данным единого государственного реестра недвижимости
61:18:0600020:597 - номера земельных участков по данным единого государственного реестра недвижимости

Кадастровый инженер

Назаренко Я.В. _____ 10.11.2021

| Взам. инв. № | Подп. и дата | Инв. № подл. |
|---|---|---|
| | | |

СХЕМА РАСПОЛОЖЕНИЯ ГРАНИЦ ПУБЛИЧНОГО СЕРВИТУТА

Зона публичного сервитута для размещения и эксплуатации линейного объекта: «Газопровод межпоселковый от Новой Соколовки к х. Богненко, х. Черников, х. Петровский Красносулинского района Ростовской области»

Раздел 4

План границ объекта




М 1:1000

Лист 11

Схема расположения листов

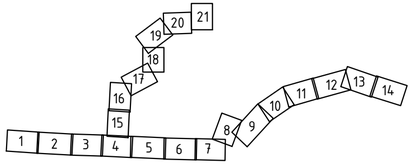


УСЛОВНЫЕ ОБОЗНАЧЕНИЯ:

- границы кадастровых кварталов по данным единого государственного реестра недвижимости
61:18:0600020 - надписи кадастровых кварталов по данным единого государственного реестра недвижимости
- границы населенных пунктов
- границы сельских поселений
- проектное местоположение проектируемого сооружения (газопровод)
- граница объекта
• 1 - характерные точки объекта
- границы земельных участков по данным единого государственного реестра недвижимости
61:18:0600020:597 - номера земельных участков по данным единого государственного реестра недвижимости

Кадастровый инженер

Назаренко Я.В. _____ 10.11.2021

| Взам. инв. № | |
|---|---|
| Подп. и дата | |
| Инв. № подл. | |

СХЕМА РАСПОЛОЖЕНИЯ ГРАНИЦ ПУБЛИЧНОГО СЕРВИТУТА
Зона публичного сервитута для размещения и эксплуатации линейного объекта: «Газопровод межпоселковый от Новой Соколовки к х. Богненко, х. Черников, х. Петровский Красносулинского района Ростовской области»
Раздел 4
План границ объекта

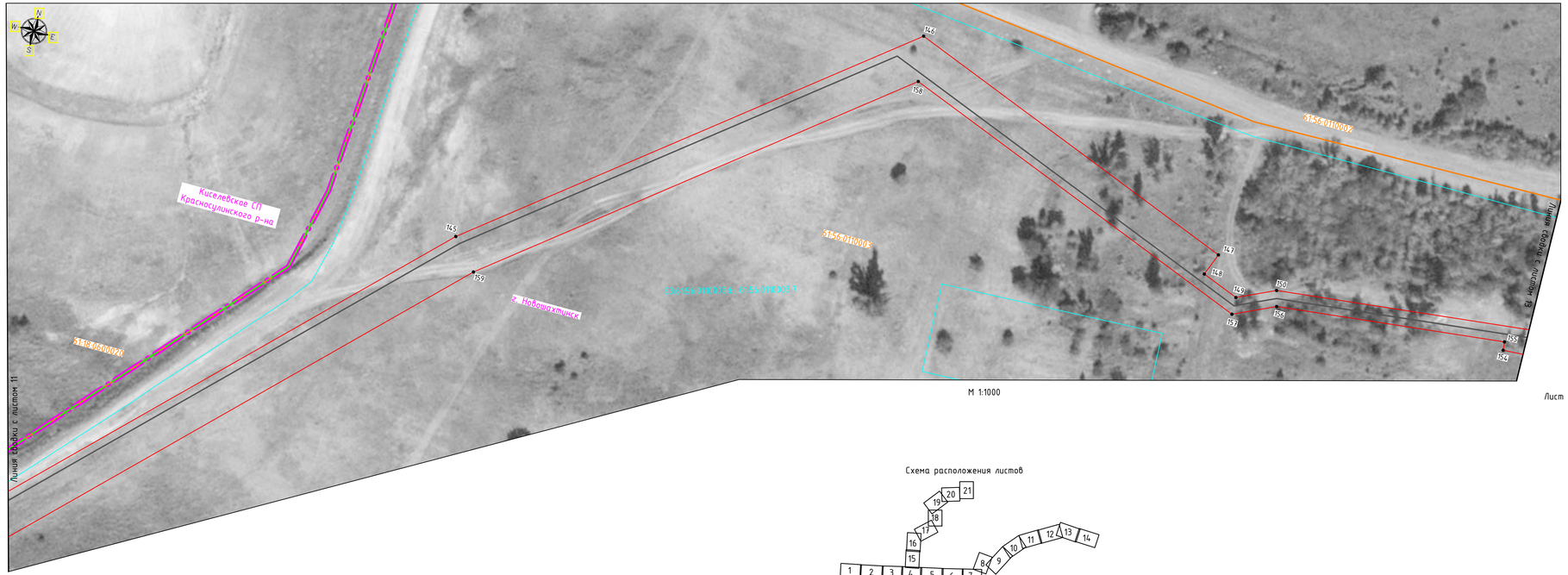


М 1:1000

Лист 12

УСЛОВНЫЕ ОБОЗНАЧЕНИЯ:

- границы кадастровых кварталов по данным единого государственного реестра недвижимости
61:18:0600020 - надписи кадастровых кварталов по данным единого государственного реестра недвижимости
- границы населенных пунктов
- границы сельских поселений
- проектное местоположение проектируемого сооружения (газопровод)
- граница объекта
1 - характерные точки объекта
- границы земельных участков по данным единого государственного реестра недвижимости
61:18:0600020:597 - номера земельных участков по данным единого государственного реестра недвижимости

Схема расположения листов

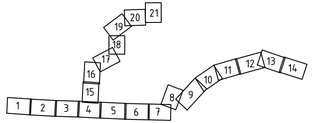


Кадастровый инженер
Назаренко Я.В. _____ 10.11.2021

Взам. инв. №
Подп. и дата
Инв. № подл.

СХЕМА РАСПОЛОЖЕНИЯ ГРАНИЦ ПУБЛИЧНОГО СЕРВИТУТА

Зона публичного сервитута для размещения и эксплуатации линейного объекта: «Газопровод межпоселковый от Новой Соколовки к х. Богненко, х. Черников, х. Петровский Красносулинского района Ростовской области»

Раздел 4

План границ объекта

М 1:1000

Лист 13

Схема расположения листов

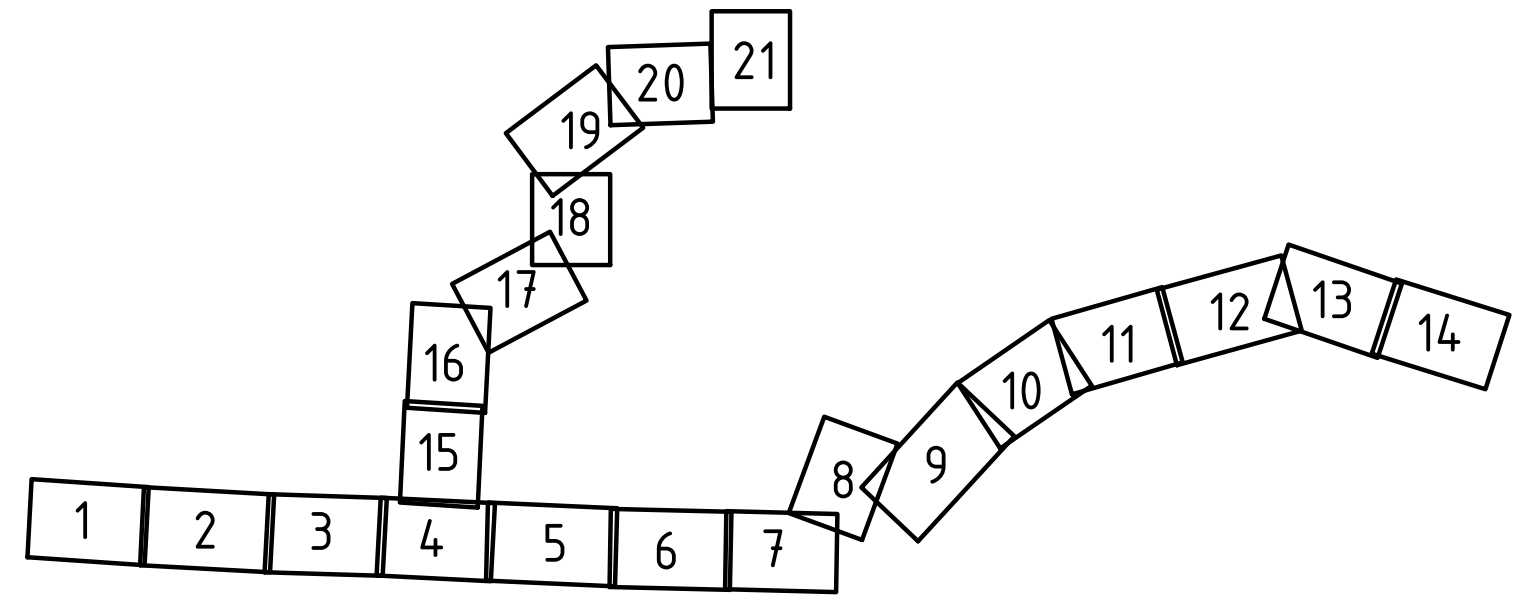


УСЛОВНЫЕ ОБОЗНАЧЕНИЯ:

- границы кадастровых кварталов по данным единого государственного реестра недвижимости
- 61:18:0600020 – надписи кадастровых кварталов по данным единого государственного реестра недвижимости
- границы населенных пунктов
- границы сельских поселений
- проектное местоположение проектируемого сооружения (газопровод)
- граница объекта
- 1 – характерные точки объекта
- границы земельных участков по данным единого государственного реестра недвижимости
- 61:18:0600020:597 – номера земельных участков по данным единого государственного реестра недвижимости

Кадастровый инженер

Назаренко Я.В. ______________ 10.11.2021

Взам. инв. №

Подп. и дата

Инв. № подл.

СХЕМА РАСПОЛОЖЕНИЯ ГРАНИЦ ПУБЛИЧНОГО СЕРВИТУТА

Зона публичного сервитута для размещения и эксплуатации линейного объекта: «Газопровод межпоселковый от Новой Соколовки к х. Богненко, х. Черников, х. Петровский Красносулинского района Ростовской области»

Раздел 4

План границ объекта

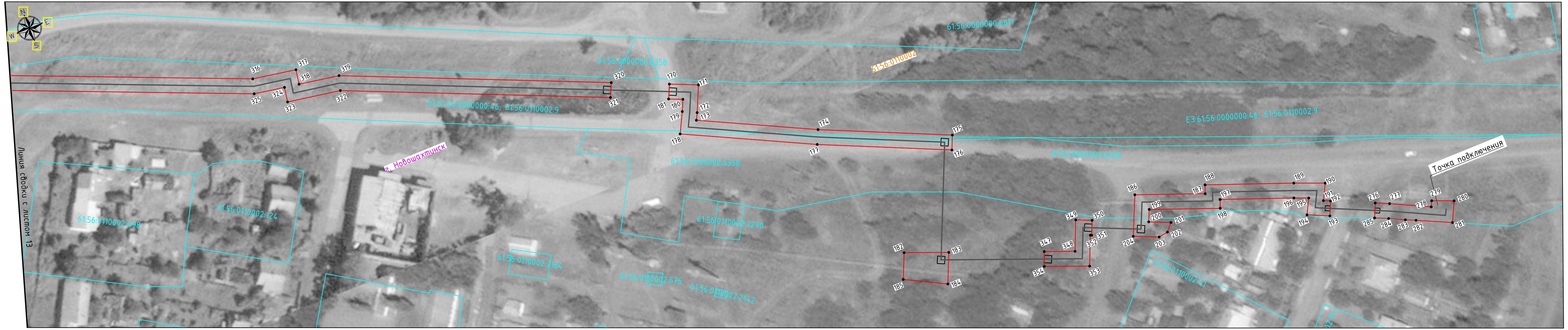


М 1:1000

Лист 14

Схема расположения листов

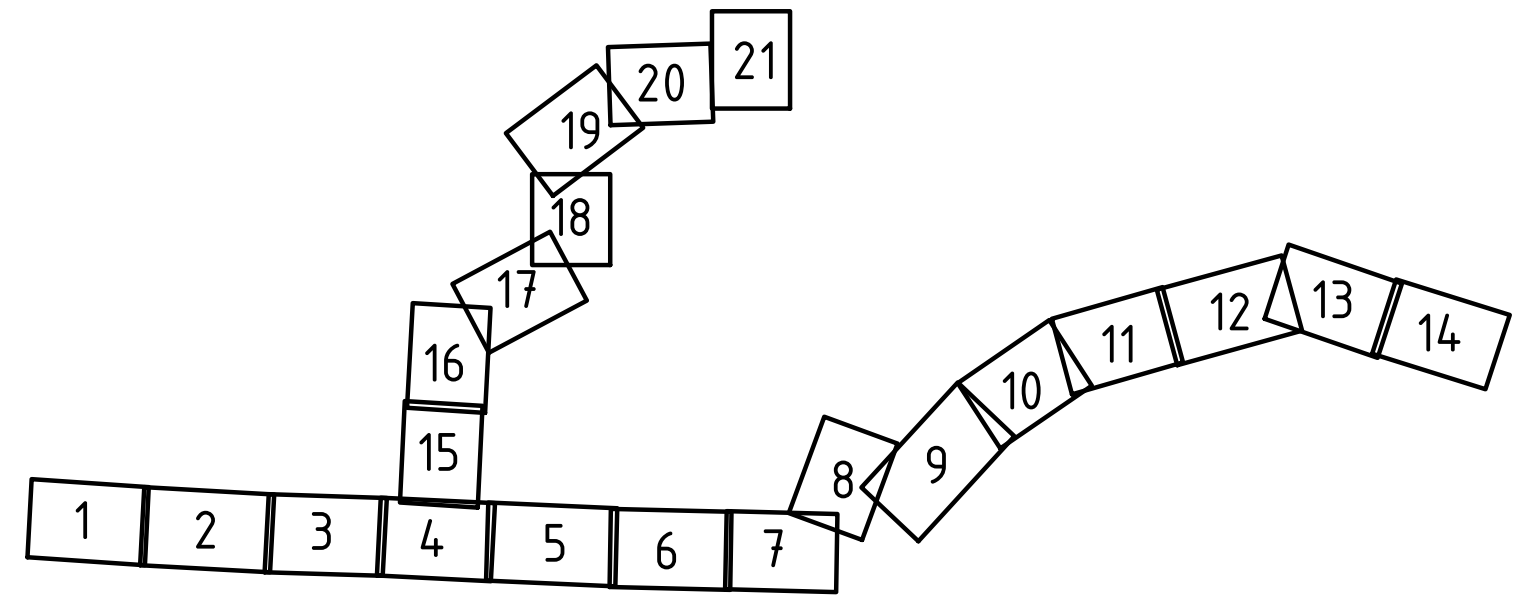

УСЛОВНЫЕ ОБОЗНАЧЕНИЯ:

- – границы кадастровых кварталов по данным единого государственного реестра недвижимости
- 61:18:0600020 – надписи кадастровых кварталов по данным единого государственного реестра недвижимости
- – границы населенных пунктов
- – границы сельских поселений
- – проектное местоположение проектируемого сооружения (газопровод)
- – граница объекта
- 1 – характерные точки объекта
- – границы земельных участков по данным единого государственного реестра недвижимости
- 61:18:0600020:597 – номера земельных участков по данным единого государственного реестра недвижимости

Кадастровый инженер

Назаренко Я.В. ________________ 10.11.2021

| Взам. инв. № |
| --- |
| Подп. и дата |
| Инв. № подл. |

СХЕМА РАСПОЛОЖЕНИЯ ГРАНИЦ ПУБЛИЧНОГО СЕРВИТУТА
Зона публичного сервитута для размещения и эксплуатации линейного объекта: «Газопровод межпоселковый от Новой Соколовки к х. Богненко, х. Черников, х. Петровский Красносулинского района Ростовской области»
Раздел 4
План границ объекта




М 1:1000

Лист 15

Схема расположения листов

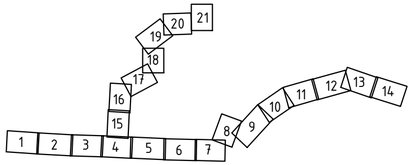


УСЛОВНЫЕ ОБОЗНАЧЕНИЯ:

- границы кадастровых кварталов по данным единого государственного реестра недвижимости
61:18:0600020 - надписи кадастровых кварталов по данным единого государственного реестра недвижимости
- границы населенных пунктов
- границы сельских поселений
- проектное местоположение проектируемого сооружения (газопровод)
- граница объекта
1 - характерные точки объекта
- границы земельных участков по данным единого государственного реестра недвижимости
61:18:0600020:597 - номера земельных участков по данным единого государственного реестра недвижимости

Кадастровый инженер

Назаренко Я.В. _____ 10.11.2021

| Взам. инв. № | |
|---|---|
| Подп. и дата | |
| Инв. № подл. | |

СХЕМА РАСПОЛОЖЕНИЯ ГРАНИЦ ПУБЛИЧНОГО СЕРВИТУТА

Зона публичного сервитута для размещения и эксплуатации линейного объекта: «Газопровод межпоселковый от Новой Соколовки к х. Богненко, х. Черников, х. Петровский Красносулинского района Ростовской области»

Раздел 4

План границ объекта

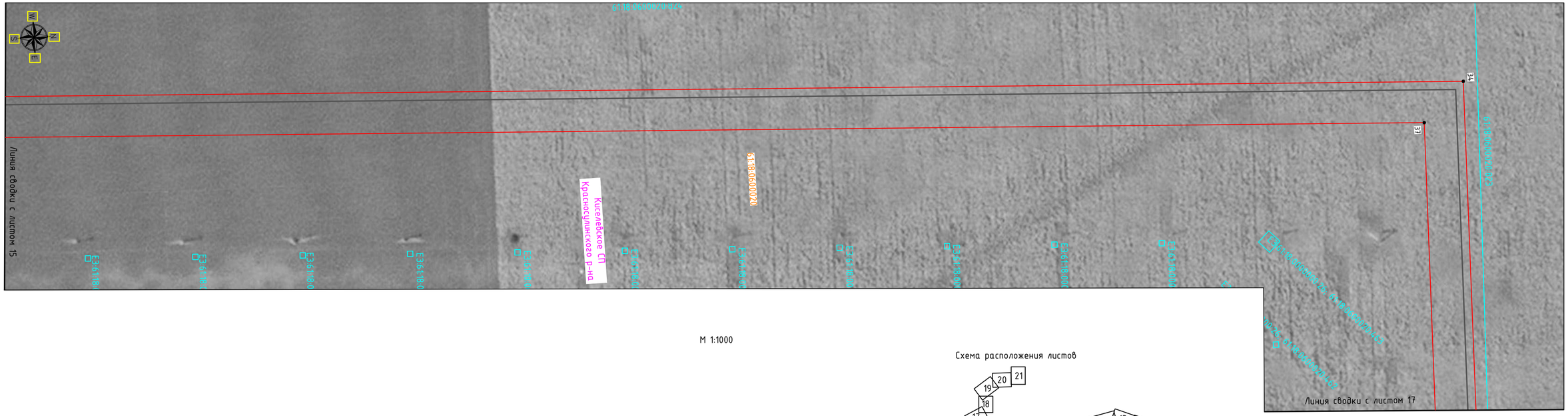


М 1:1000

Схема расположения листов

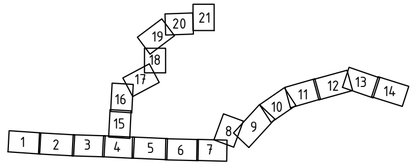


Лист 16

УСЛОВНЫЕ ОБОЗНАЧЕНИЯ:

- границы кадастровых кварталов по данным единого государственного реестра недвижимости
61:18:0600020 - надписи кадастровых кварталов по данным единого государственного реестра недвижимости
- границы населенных пунктов
- границы сельских поселений
- проектное местоположение проектируемого сооружения (газопровод)
- граница объекта
• 1 - характерные точки объекта
- границы земельных участков по данным единого государственного реестра недвижимости
61:18:0600020:597 - номера земельных участков по данным единого государственного реестра недвижимости

Кадастровый инженер

Назаренко Я.В. _____ 10.11.2021

| Взам. инв. № | |
|---|---|
| Подп. и дата | |
| Инв. № подл. | |

СХЕМА РАСПОЛОЖЕНИЯ ГРАНИЦ ПУБЛИЧНОГО СЕРВИТУТА

Зона публичного сервитута для размещения и эксплуатации линейного объекта: «Газопровод межпоселковый от Новой Соколовки к х. Богненко, х. Черников, х. Петровский Красносулинского района Ростовской области»

Раздел 4

План границ объекта

М 1:1000

Лист 17

Схема расположения листов

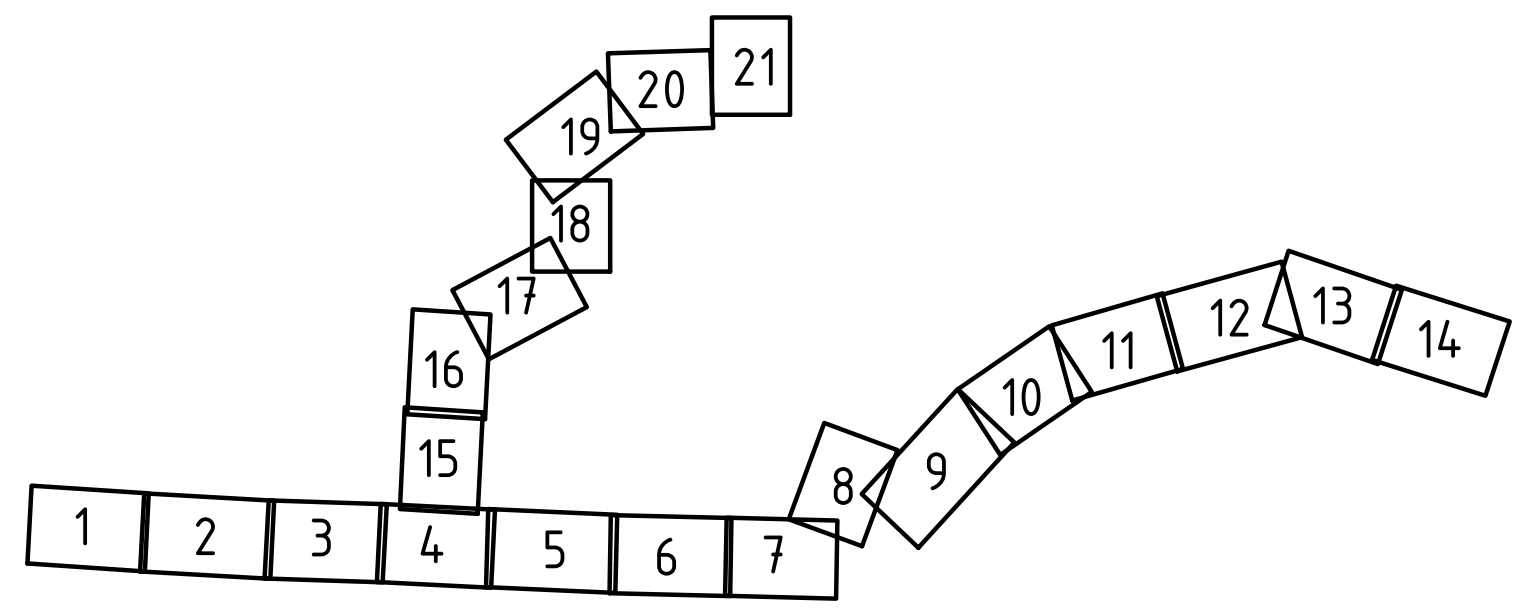


УСЛОВНЫЕ ОБОЗНАЧЕНИЯ:

- – границы кадастровых кварталов по данным единого государственного реестра недвижимости
- 61:18:0600020 – надписи кадастровых кварталов по данным единого государственного реестра недвижимости
- – границы населенных пунктов
- – границы сельских поселений
- – проектное местоположение проектируемого сооружения (газопровод)
- – граница объекта
- 1 – характерные точки объекта
- – границы земельных участков по данным единого государственного реестра недвижимости
- 61:18:0600020:597 – номера земельных участков по данным единого государственного реестра недвижимости

Кадастровый инженер

Назаренко Я.В. ____________ 10.11.2021

| Взам. инв. № |
|---|
| Подп. и дата |
| Инв. № подл. |

СХЕМА РАСПОЛОЖЕНИЯ ГРАНИЦ ПУБЛИЧНОГО СЕРВИТУТА
Зона публичного сервитута для размещения и эксплуатации линейного объекта: «Газопровод межпоселковый от Новой Соколовки к х. Богненко, х. Черников, х. Петровский Красносулинского района Ростовской области»
Раздел 4
План границ объекта

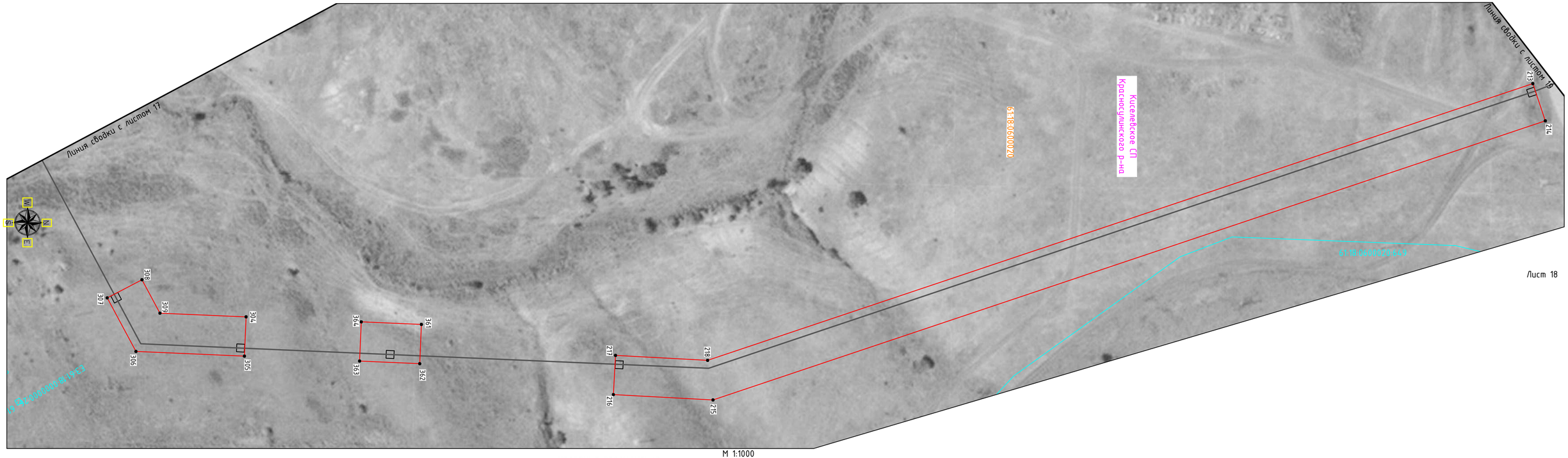


Лист 18

М 1:1000

УСЛОВНЫЕ ОБОЗНАЧЕНИЯ:

- границы кадастровых кварталов по данным единого государственного реестра недвижимости
61:18:0600020 - надписи кадастровых кварталов по данным единого государственного реестра недвижимости
- границы населенных пунктов
- границы сельских поселений
- проектное местоположение проектируемого сооружения (газопровод)
- граница объекта
1 - характерные точки объекта
- границы земельных участков по данным единого государственного реестра недвижимости
61:18:0600020:597 - номера земельных участков по данным единого государственного реестра недвижимости

Схема расположения листов

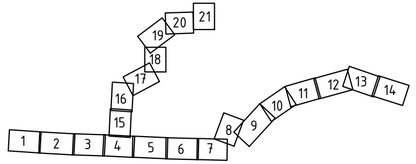


Кадастровый инженер
Назаренко Я.В. _____ 10.11.2021

Взам. инв. №
Подп. и дата
Инв. № подл.

СХЕМА РАСПОЛОЖЕНИЯ ГРАНИЦ ПУБЛИЧНОГО СЕРВИТУТА
Зона публичного сервитута для размещения и эксплуатации линейного объекта: «Газопровод межпоселковый от Новой Соколовки к х. Богненко, х. Черников, х. Петровский Красносулинского района Ростовской области»
Раздел 4
План границ объекта

Лист 19

Схема расположения листов

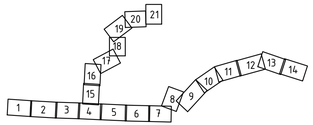


М 1:1000

УСЛОВНЫЕ ОБОЗНАЧЕНИЯ:

- границы кадастровых кварталов по данным единого государственного реестра недвижимости
61:18:0600020 - надписи кадастровых кварталов по данным единого государственного реестра недвижимости
- границы населенных пунктов
- границы сельских поселений
- проектное местоположение проектируемого сооружения (газопровод)
- граница объекта
• 1 - характерные точки объекта
- границы земельных участков по данным единого государственного реестра недвижимости
61:18:0600020:597 - номера земельных участков по данным единого государственного реестра недвижимости

Кадастровый инженер
Назаренко Я.В. _____ 10.11.2021

Взам. инв. №
Подп. и дата
Инв. № подл.

СХЕМА РАСПОЛОЖЕНИЯ ГРАНИЦ ПУБЛИЧНОГО СЕРВИТУТА
Зона публичного сервитута для размещения и эксплуатации линейного объекта: «Газопровод межпоселковый от Новой Соколовки к х. Богненко, х. Черников, х. Петровский Красносулинского района Ростовской области»
Раздел 4
План границ объекта




М 1:1000

Лист 20

Схема расположения листов

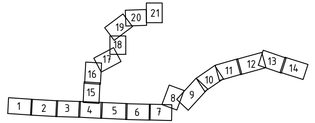


УСЛОВНЫЕ ОБОЗНАЧЕНИЯ:

- границы кадастровых кварталов по данным единого государственного реестра недвижимости
61:18:0600020 - надписи кадастровых кварталов по данным единого государственного реестра недвижимости
- границы населенных пунктов
- границы сельских поселений
- проектное местоположение проектируемого сооружения (газопровод)
- граница объекта
•1 - характерные точки объекта
- границы земельных участков по данным единого государственного реестра недвижимости
61:18:0600020:597 - номера земельных участков по данным единого государственного реестра недвижимости

Кадастровый инженер
Назаренко Я.В. _____ 10.11.2021

Взам. инв. №
Подп. и дата
Инв. № подл.

# СХЕМА РАСПОЛОЖЕНИЯ ГРАНИЦ ПУБЛИЧНОГО СЕРВИТУТА

Зона публичного сервитута для размещения и эксплуатации линейного объекта: «Газопровод межпоселковый от Новой Соколовки к х. Богненко, х. Черников, х. Петровский Красносулинского района Ростовской области»

Раздел 4

План границ объекта




Схема расположения листов

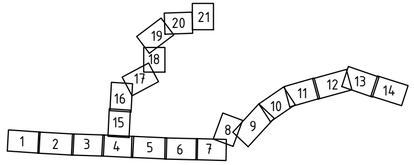


## УСЛОВНЫЕ ОБОЗНАЧЕНИЯ:

- границы кадастровых кварталов по данным единого государственного реестра недвижимости
- 61:18:0600020 – надписи кадастровых кварталов по данным единого государственного реестра недвижимости
- границы населенных пунктов
- границы сельских поселений
- проектное местоположение проектируемого сооружения (газопровод)
- граница объекта
- 1 – характерные точки объекта
- границы земельных участков по данным единого государственного реестра недвижимости
- 61:18:0600020:597 – номера земельных участков по данным единого государственного реестра недвижимости

М 1:1000

Лист 21

Кадастровый инженер

Назаренко Я.В. _____ МП _____ 10.11.2021

Взам. инв. №

Подп. и дата

Инв. № подл.