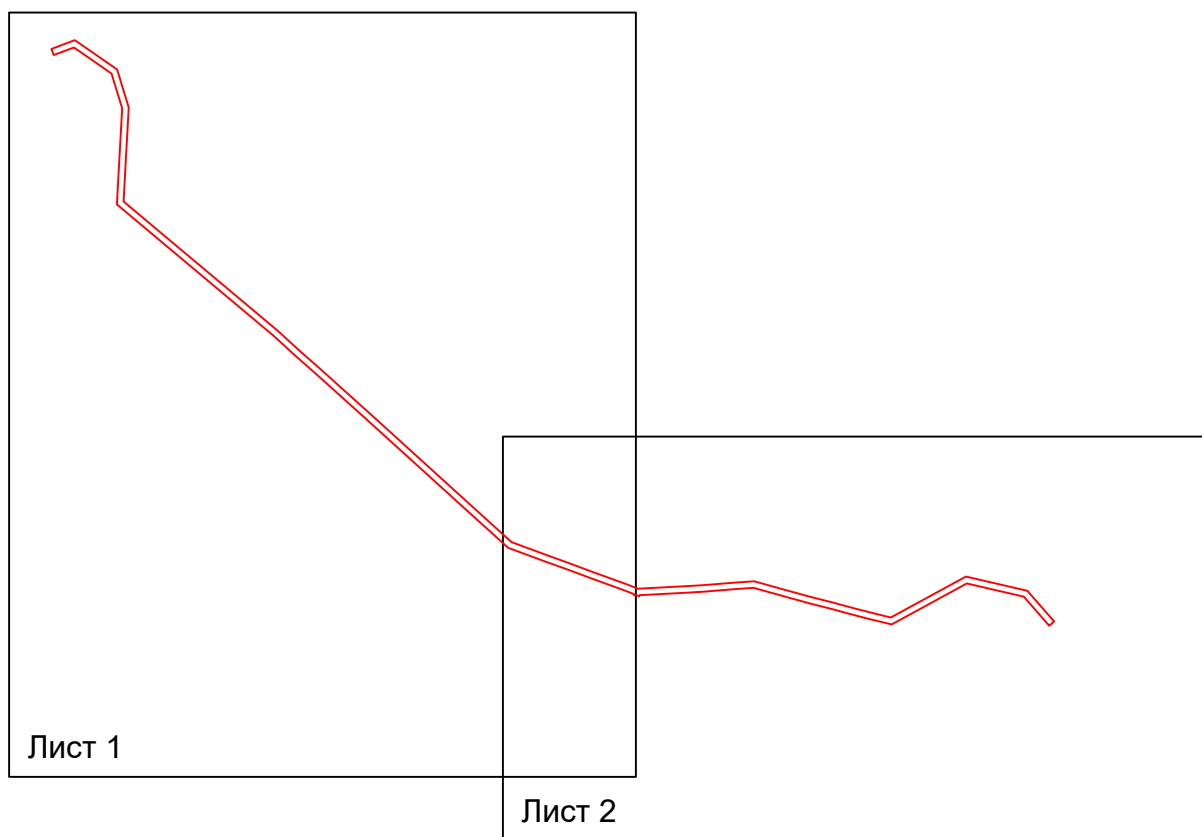
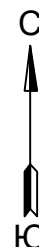



**Схема расположения границ публичного сервитута
для размещения объекта
ВЛ 35 кВ "Л-4 № 403 "
(наименование объекта землеустройства)**

**План границ объекта землеустройства
Обзорная схема границ объекта землеустройства**



Условные обозначения:

-  - граница устанавливаемой зоны публичного сервитута

**Схема расположения границ публичного сервитута
для размещения объекта
В.Л 35 квВ "Л-4 № 403 "**
(наименование объекта землеустройства)
План границ объекта землеустройства



Объединенные характерные точки границы	Координаты, м	
	X	Y
1	485245.12	2216346.94
2	485186.46	2216505.41
3	485146.42	2216616.5
4	485107.44	2216721.13
5	485049.45	2216830.96
6	485000.43	2216922.51
7	484999.8	2216910.36
8	485005.23	2216910.56
9	485021.42	2216870.23
10	485076.26	2216710.79
11	485118.26	2216606.18
12	485156.28	2216495.11
13	485218.98	2216331.15
14	485250.64	2216239.92
15	485298.34	2216124.25
16	485318.47	2216021.02
17	485791.72	2215699.38
18	486021.57	2215444.09
19	486104.95	2215349.26
20	486194.66	2215251.58
21	486272.28	2215160.18
22	486299.69	2215070.18
23	486292.61	2214976.51
24	487291.63	2214854.27
25	487401.51	2214705.44
26	487464.56	2214415.12
27	487511.66	2214331.67
28	487426.89	2214239.2
29	487514.97	2214228.66
30	487552.28	2214135.96
31	487489.23	2214032.19
32	487426.18	2214531.11
33	487248.3	2214564.53
34	486921.01	2214566.47
35	486812.96	2214560.91
36	486708.19	2214499.5
37	486217.21	2215271.37
38	486127.26	2215369.31
39	486048.98	2215464.03
40	485813.97	2215719.49
41	485222.92	2216316.02

Используемые условные знаки и обозначения:

- обозначение характерной точки границы устанавливаемой зоны публичного сервитута
- границы земельных участков, попадающих в зону публичного сервитута
- граница кадастрового квартала
- 61:56:0110002** - номер кадастрового квартала
- граница устанавливаемой зоны публичного сервитута
- ось линии

Масштаб 1:5000

:26 - кадастровый номер ЗУ

г. Новошахтинск - наименование субъекта, населенного пункта

**Схема расположения границ публичного сервитута
для размещения объекта
ВЛ 35 кВ "Л-4 № 403 "**
(наименование объекта землеустройства)
План границ объекта землеустройства



Обозначение характерных точек границ	Координаты, м	
	X	Y
1	485245.12	2216346.94
2	485136.46	2216505.41
3	485146.42	2216616.5
4	485107.44	2216721.13
5	485048.45	2216806.96
6	485030.75	2216927.53
7	485045.19	2217162.37
8	485047.06	2217226.38
9	485058.71	2217372.27
10	485085.03	2217463.14
11	485013.96	2217468.5
12	484989.39	2217736.9
13	484967.26	2217824.66
14	484942.77	2217916.44
15	484920.85	2217999.36
16	484898.37	2218091.92
17	485006.8	2218177.1
18	485021.14	2218200.49
19	484880.15	2218843.89
20	484860.42	2218927.28
21	484994.31	2218704.29
22	485035.81	2218524.09
23	485054.99	2218442.08
24	484866.48	2218096.11
25	484891.74	2217992.07
26	484913.27	2217906.76
27	484938.24	2217816.85
28	484960.37	2217729.25
29	484985.03	2217638.84
30	485034.75	2217460.08
31	485026.79	2217374.51
32	485016.31	2217281.29
33	485018.03	2217243.31
34	485017.13	2217208.48
35	485015.95	2217181.63
36	485016.23	2217133.65
37	485013.24	2217144.04
38	485011.13	2216975.58
39	484996.08	2216933.35
40	485009.43	2216922.51
41	484998.8	2216910.86
42	485005.23	2216910.56
43	485021.42	2216870.23
44	485026.28	2216710.79
45	485118.26	2216606.18
46	485158.28	2216495.11
47	485218.98	2216311.15
48	485272.92	2216316.02

Используемые условные знаки и обозначения:

- 1 - обозначение характерной точки границы устанавливаемой зоны публичного сервитута
- границы земельных участков, попадающих в зону публичного сервитута
- граница кадастрового квартала
- 61:56:0060270 - номер кадастрового квартала
- граница устанавливаемой зоны публичного сервитута
- ось линии

Масштаб 1:4000

:12 - кадастровый номер ЗУ

г. Новошахтинск - наименование субъекта, населенного пункта